

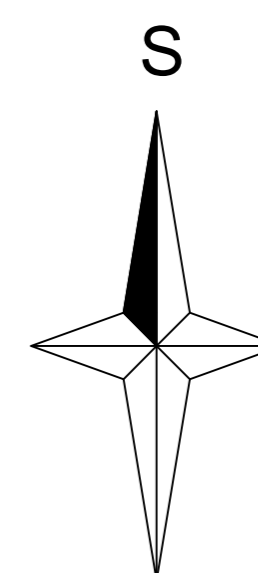


LEGENDA

- ZÁKLADNÍ ČLENĚNÍ ÚZEMÍ**
-  HRANICE KATASTRU
 -  KATASTR
 -  HRANICE SPRÁVNÍHO ÚZEMÍ OBCE
 -  ZASTAVĚNÉ ÚZEMÍ
 -  ZASTAVITELNÉ ÚZEMÍ
 -  NAVRŽENÉ LOKALITY V ZASTAVĚNÉM ÚZEMÍ
 - 17 ČÍSLO LOKALITY ZASTAVITELNÉHO ÚZEMÍ

- PLOCHY DOPRAVY**
-  VARIANTA PŘELOŽKY KOMUNIKACE I/16 - NÁVRH KORIDORU D150
 -  VARIANTA PŘELOŽKY KOMUNIKACE I/16 - REZERVA



ÚZEMNÍ PLÁN HORKA U STARÉ PAKY

M 1 : 5000

B1 - VÝKRES ZÁKLADNÍHO ČLENĚNÍ ÚZEMÍ

POŘIZOVATEL	OBEC HORKA U STARÉ PAKY - ZASTOUPENÁ ING.ARCH.VĚRA BLAŽKOVÁ	
ZPRACOVATEL	ING.ARCH.VĚRA BLAŽKOVÁ PETRINOVA 255 SEMILY ČKA 01 628 IČO 4599981	
NADŘÍZENÝ ORGÁN	KÚ LIBERECKÉHO KRAJE OÚPSŘ	VERZE: 12.06.2012
SCHVALUJÍCÍ ORGÁN	ZASTUPITELSTVO HORKA U STARÉ PAKY	