






















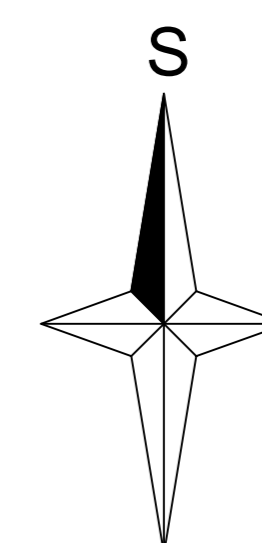


### LEGENDA

-  ZASTAVĚNÉ ÚZEMÍ
-  ZASTAVITELNÉ ÚZEMÍ
-  HRANICE KATASTRU
-  HRANICE OBCE
-  KATASTR
-  ZÁBOR ZPF
-  ZÁBOR PUPFL
-  HRANICE BPEJ
-  KÓD BPEJ
-  TŘÍDA OCHRANY ZPF
-  PLOCHY ZPF OHROŽENÉ EROZÍ
-  PLOCHY MELIORACÍ
-  TRASA PŘELOŽKY II/16

### FUNKČNÍ PLOCHY V ÚZEMÍ

-  PLOCHY PUPFL - LESY
-  PLOCHY TRVALÝCH TRAVNÍCH POROSTŮ
-  PLOCHY ORNÉ PŮDY
-  PLOCHY ZAHRAD V SOUČASNĚ ZASTAVĚNÉM ÚZEMÍ
-  PLOCHY OVOČNÝCH SADŮ
-  PLOCHY ZAHRAD MIMO SOUČASNĚ ZASTAVĚNÉM ÚZEMÍ
-  PLOCHY ZAHRAD NA JINÝCH POZEMCÍCH
-  PLOCHY VYHRAŽENÉ ZELENĚ
-  PLOCHY MIMOLESNÍ ROZPTÝLENÉ ZELENĚ
-  VODNÍ PLOCHY A TOKY



## ÚZEMNÍ PLÁN HORKA U STARÉ PAKY

M 1 : 5000

### D3 - VÝKRES PŘEDPOKLÁDANÝCH ZÁBORŮ ZPF A PUPFL

POŘIZOVATEL	OBEC HORKA U STARÉ PAKY - ZASTOUPENÁ ING.ARCH.VĚRA BLAŽKOVÁ		
ZPRACOVATEL	ING.ARCH.VĚRA BLAŽKOVÁ PETŘINOVA 255 SEMILY ČKA 01 628 IČO 45999581		
NADŘÍZENÝ ORGÁN	KÚ LIBERECKÉHO KRAJE OÚPSŘ	VERZE:	12.06.2012
SCHVALUJÍCÍ ORGÁN	ZASTUPITELSTVO HORKA U STARÉ PAKY		