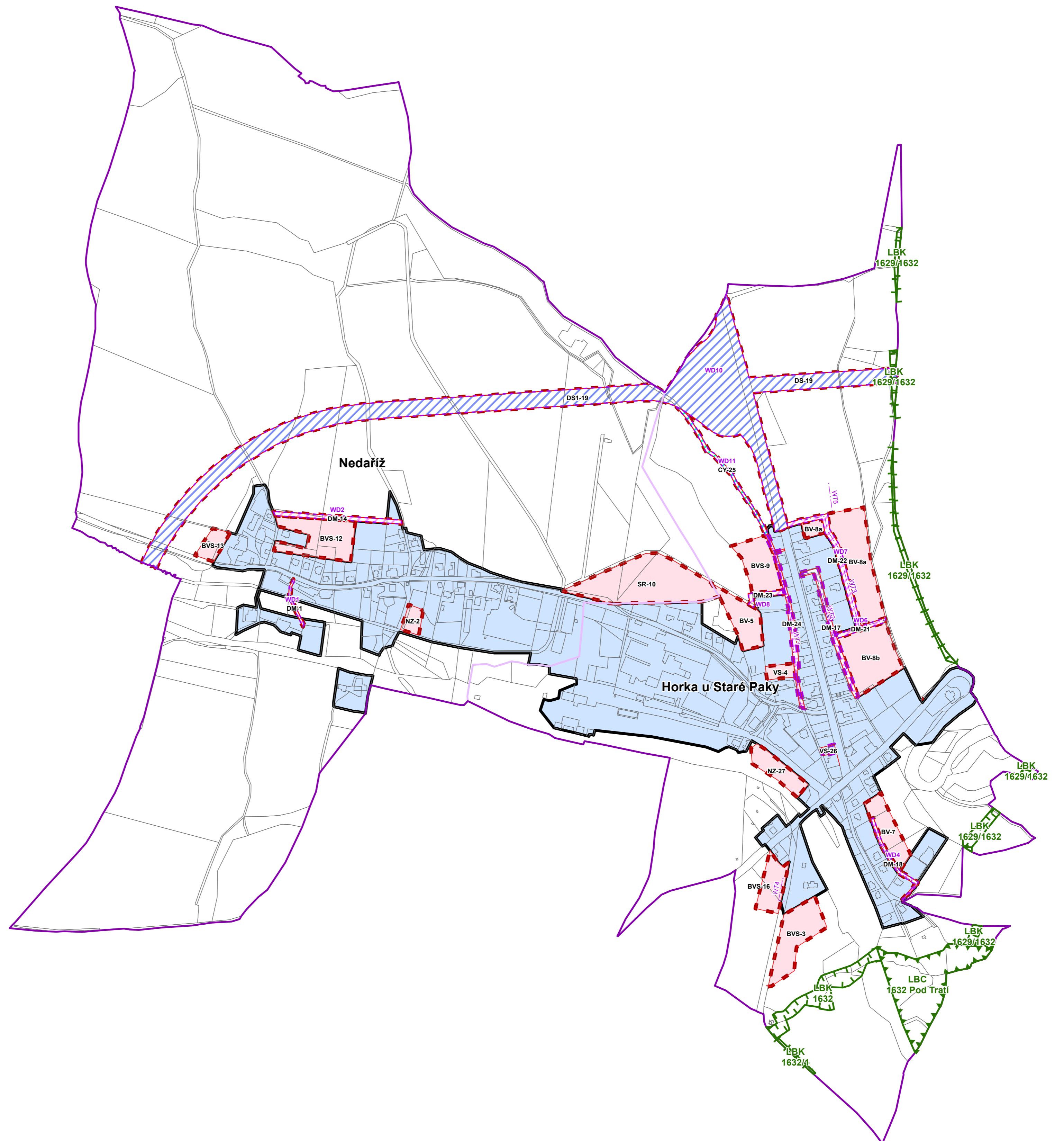


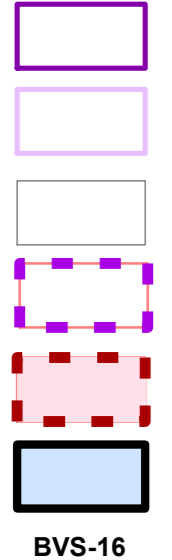
Horka u Staré Paky

B4 - Výkres veřejně prospěšných staveb a opatření

Změna č. 1 - Návrh



Základní členění



- Hranice obce
- Hranice katastru
- Katastr
- Plochy přestavby
- Zastavitelná plocha
- Zastavěné území
- Označení návrhové plochy

Veřejně prospěšná opatření




- LBC, Lokální biocentrum
- LBK, Lokální biokoridor
- Interakční prvek

Plochy s rozdílným způsobem využití


STAV NÁVRH PŘESTAVBA REZERVA

Plochy dopravní infrastruktury



- DS1, Dopravní plochy - komunikace I. třídy
- DM, Dopravní plochy - místní komunikace
- CY, Dopravní plochy - cyklotrasa

Veřejně prospěšné stavby



- VPS technická infrastruktura
- VPS Doprava
- VPS doprava - xx označení indexu VPS
- VPS Vodovod, xx označení indexu VPS
- VPS Elektrické vedení - xx označení indexu VPS

Pořizovatel:	Obec Horka u Staré Paky - zastoupená Ing. Arch. Věrou Blažkovou
Zpracovatel:	Ing. arch. Věra Blažková, Petřínova 255 Semily ČKA 01 628 IČO 45599581
Nadřízený orgán:	KÚ Libereckého kraje OÚPSŘ
Schvalující orgán:	Zastupitelstvo Horka u Staré Paky

