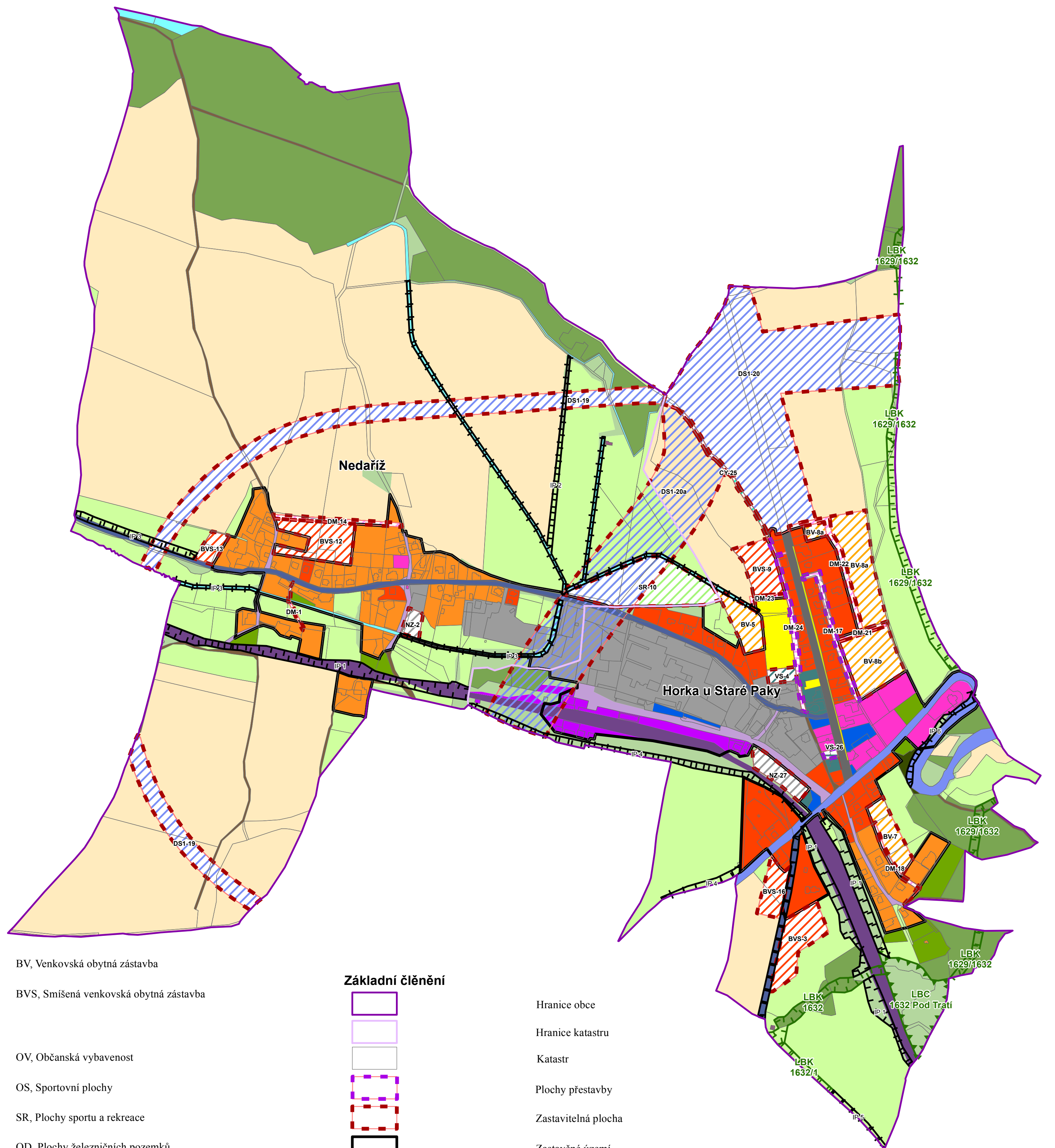


Horka u Staré Paky

B2 - Hlavní výkres


Změna č. 1 - Návrh




Plochy s rozdílným způsobem využití

STAV NÁVRH PŘESTAVBA


Plochy Bydlení



Plochy občanského vybavení



Plochy dopravní infrastruktury



Plochy technické infrastruktury



Plochy výroby a skladování



Plochy vodní a vodo hospodářské



Plochy zemědělské



Plochy lesní



Plochy smíšeného nezastavěného území



BV, Venkovská obytná zástavba

BVS, Smíšená venkovská obytná zástavba

OV, Občanská vybavenost

OS, Sportovní plochy

SR, Plochy sportu a rekreace

OD, Plochy železničních pozemků

DS1, Dopravní plochy - Silnice I. třídy

DS2, Dopravní plochy - Silnice II. třídy

DS3, Dopravní plochy - Silnice III. třídy

DP, Dopravní plochy - Zpevněné plochy a parkoviště

DM, Dopravní plochy - Místní komunikace

DC, Dopravní plochy - Účelová komunikace a polní cesty

DZ, Dopravní plochy - Železnice

CH, Dopravní vybavení - Chodník

CY, Dopravní plochy - Cyklostezka

OT, Plochy technického vybavení

VS, Plochy smíšené výroby a služeb

NZ, Plochy výroby s nízkou zátěží

H, Vodní toky a plochy

T, Trvalé travní porosty

OP, Orná půda

L, Lesy(PUPFL)

N, Vysoký nálet na nelesní půdě

Z, Zahrady

S, Ovocné sady

Základní členění



Hranice obce

Hranice katastru

Katastr

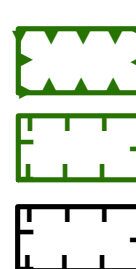
Plochy přestavby

Zastavitelná plocha

Zastavěné území

Označení návrhové plochy

Veřejně prospěšná opatření



LBC, Lokální biocentrum

LBK, Lokální biokoridor

Interakční prvek

Pořizovatel:	Obec Horka u Staré Paky - zastoupená Ing. Arch. Věrou Blažkovou
Zpracovatel:	Ing. arch. Věra Blažková, Petřínova 255 Semily ČKA 01 628 IČO 45599581
Nadřízený orgán:	KÚ Libereckého kraje OÚPSŘ
Schvalující orgán:	Zastupitelstvo Horka u Staré Paky

