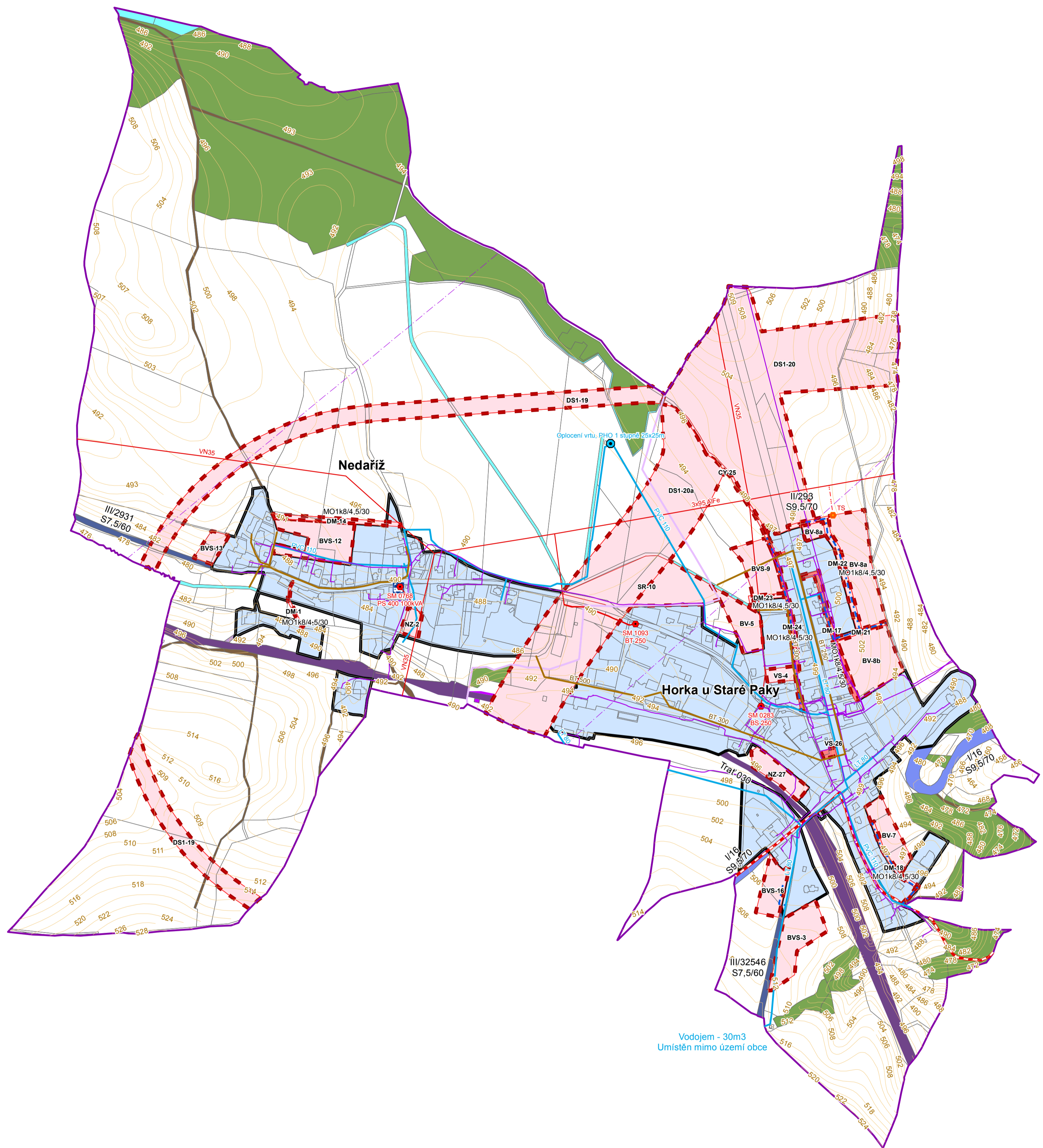



# Horka u Staré Paky

B3b - Výkres technické infrastruktury

Změna č. 1 - Návrh



## Základní členění




BVS-16

## Plochy s rozdílným způsobem využití

STAV NÁVRH PŘESTAVBA

### Plochy dopravní infrastruktury



### Plochy vodní a vodohospodářské



### Plochy lesní



Vrstevnice  
Hranice obce  
Hranice katastru  
Katastr  
Plochy přestavby  
Zastavitelná plocha  
Zastavěné území  
Označení návrhové plochy

DS1, Dopravní plochy - Silnice I. třídy  
DS2, Dopravní plochy - Silnice II. třídy  
DS3, Dopravní plochy - Silnice III. třídy  
DP, Dopravní plochy - Zpevněné plochy a parkoviště  
DM, Dopravní plochy - Místní komunikace  
DC, Dopravní plochy - Účelová komunikace a polní cesty  
DZ, Dopravní plochy - Železnice  
CH, Dopravní vybavení - Chodník  
CY, Dopravní plochy - Cyklostezka

H, Vodní toky a plochy

L, Lesy(PUPFL)

## Ostatní dopravní infrastruktura



Autobusová zastávka  
Cyklostezky  
Turistické trasy  
Třída/číslo silnice  
Kategorie silnice/komunikace

## Technická infrastruktura

STAV NÁVRH

Elektrina



Vodovod



Kanalizace



Komunikace



Trafo stanice  
Elektrické vedení 35kV  
Čerpační stanice  
Vodovodní řad  
Kanalizace  
Kabelové vedení  
RR spoje

Pořizovatel:	Obec Horka u Staré Paky - zastoupená Ing. Arch. Věrou Blažkovou
Zpracovatel:	Ing. arch. Věra Blažková, Petřínova 255 Semily ČKA 01 628 IČO 45599581
Nadřízený orgán:	KÚ Libereckého kraje OÚPSŘ
Schvalující orgán:	Zastupitelstvo Horka u Staré Paky

