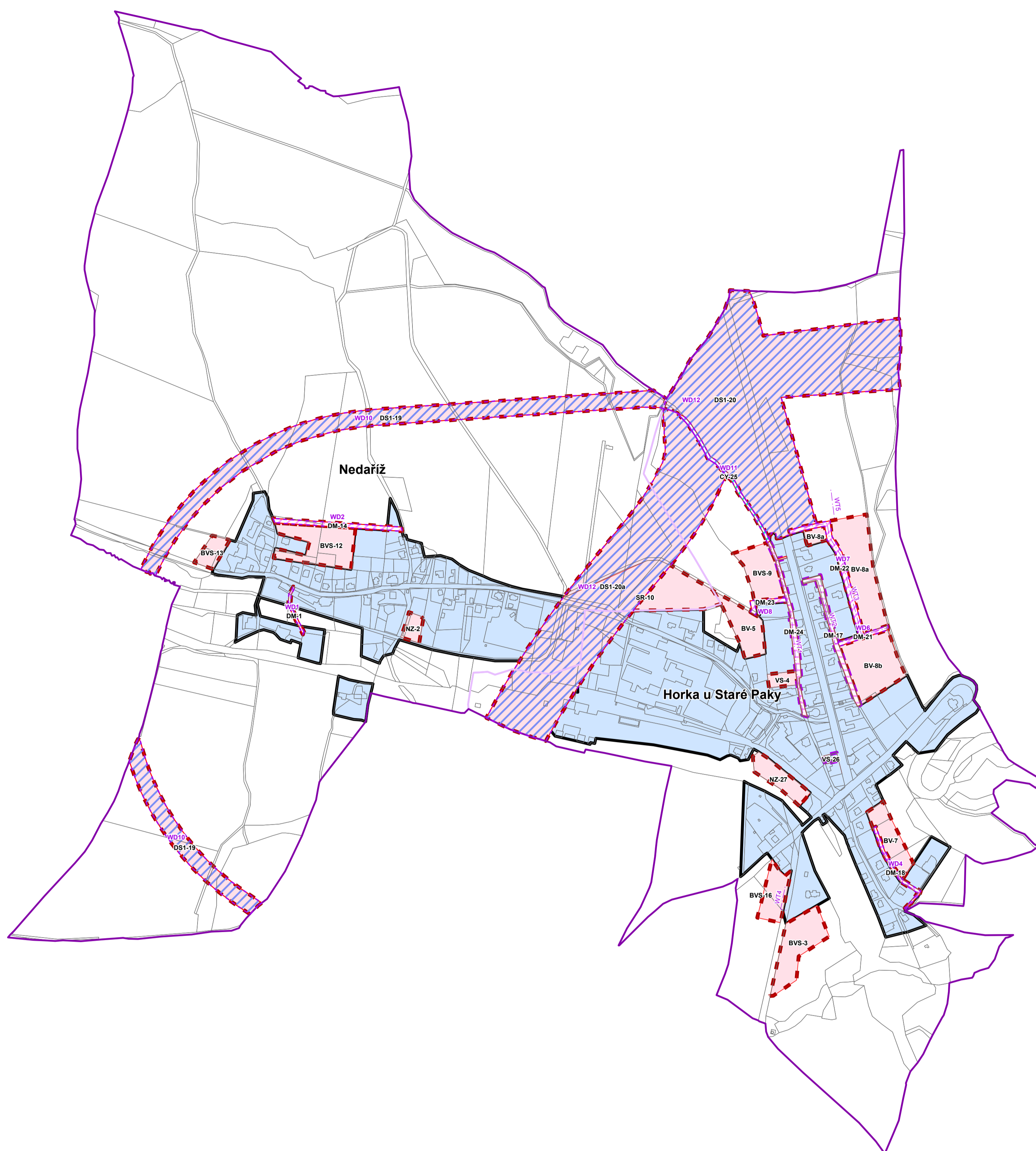









Horka u Staré Paky

B4 - Výkres veřejně prospěšných staveb a opatření



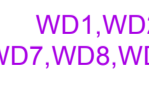
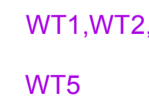

Změna č. 1 - Návrh



Základní členění

	Hranice obce
	Hranice katastru
	Katastr
	Plochy přestavby
	Zastavitelná plocha
	Zastavené území
	Označení návrhové plochy




Veřejně prospěšné stavby

	VPS technická infrastruktura
	VPS Doprava
	VPS doprava - xx označení indexu VPS
	VPS Vodovod, xx označení indexu VPS
	VPS Elektrické vedení - xx označení indexu VPS

Plochy s rozdílným způsobem využití

STAV NÁVRH PŘESTAVBA

Plochy dopravní infrastruktury

	DS1, Dopravní plochy - Silnice I. třídy
	DM, Dopravní plochy - Místní komunikace
	CY, Dopravní plochy - Cyklostezka

Pořizovatel:	Obec Horka u Staré Paky - zastoupená Ing. Arch. Věrou Blažkovou
Zpracovatel:	Ing. arch. Věra Blažková, Petřínova 255 Semily ČKA 01 628 IČO 45599581
Nadřízený orgán:	KÚ Libereckého kraje OÚPSŘ
Schvalující orgán:	Zastupitelstvo Horka u Staré Paky

