

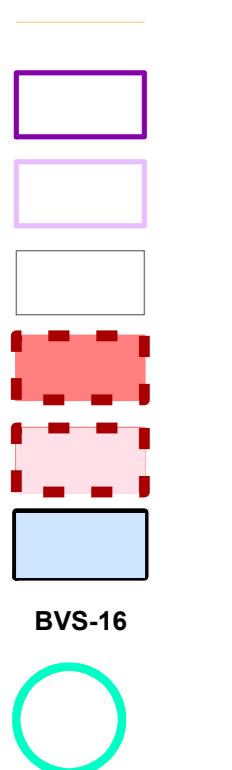
Horka u Staré Paky

B3b - Výkres technické infrastruktury

Změna č. 1a - Návrh




Základní členění



Plochy s rozdílným způsobem využití

STAV NÁVRH PŘESTAVBA

Plochy dopravní infrastruktury



Plochy vodní a vodohospodářské



Plochy lesní



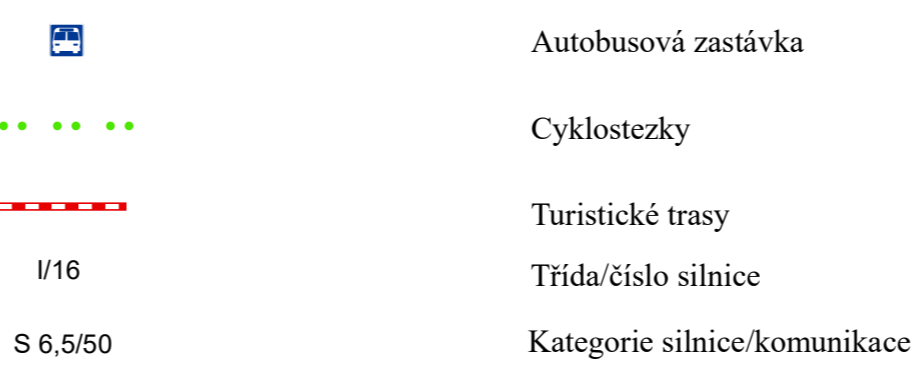
Vrstevnice
Hranice obce
Hranice katastru
Katastr
Plochy přestavby
Zastavitelná plocha
Zastavěné území
Označení návrhové plochy
Ilustrativní zvýraznění ploch změny 1a

DS1, Dopravní plochy - Silnice I. třídy
DS2, Dopravní plochy - Silnice II. třídy
DS3, Dopravní plochy - Silnice III. třídy
DP, Dopravní plochy - Zpevněné plochy a parkoviště
DM, Dopravní plochy - Místní komunikace
DC, Dopravní plochy - Účelová komunikace a polní cesty
DZ, Dopravní plochy - Železnice
CH, Dopravní vybavení - Chodník
CY, Dopravní plochy - Cyklostezka

H, Vodní toky a plochy

L, Lesy(PUPFL)

Ostatní dopravní infrastruktura



Autobusová zastávka
Cyklostezky
Turistické trasy
Třída/číslo silnice
Kategorie silnice/komunikace

Technická infrastruktura

STAV NÁVRH

Elektřina



Trafostanice
Elektrické vedení 35kV

Vodovod



Čerpací stanice
Vodovodní řad

Kanalizace



Kanalizace

Komunikace



Kabelové vedení
RR spoje

Pořizovatel:	Obec Horka u Staré Paky - zastoupená Ing. Arch. Věrou Blažkovou
Zpracovatel:	Ing. arch. Věra Blažková, Petřínova 255 Semily ČKA 01 628 IČO 45599581
Nadřízený orgán:	KÚ Libereckého kraje OÚPSŘ
Schvalující orgán:	Zastupitelstvo Horka u Staré Paky

