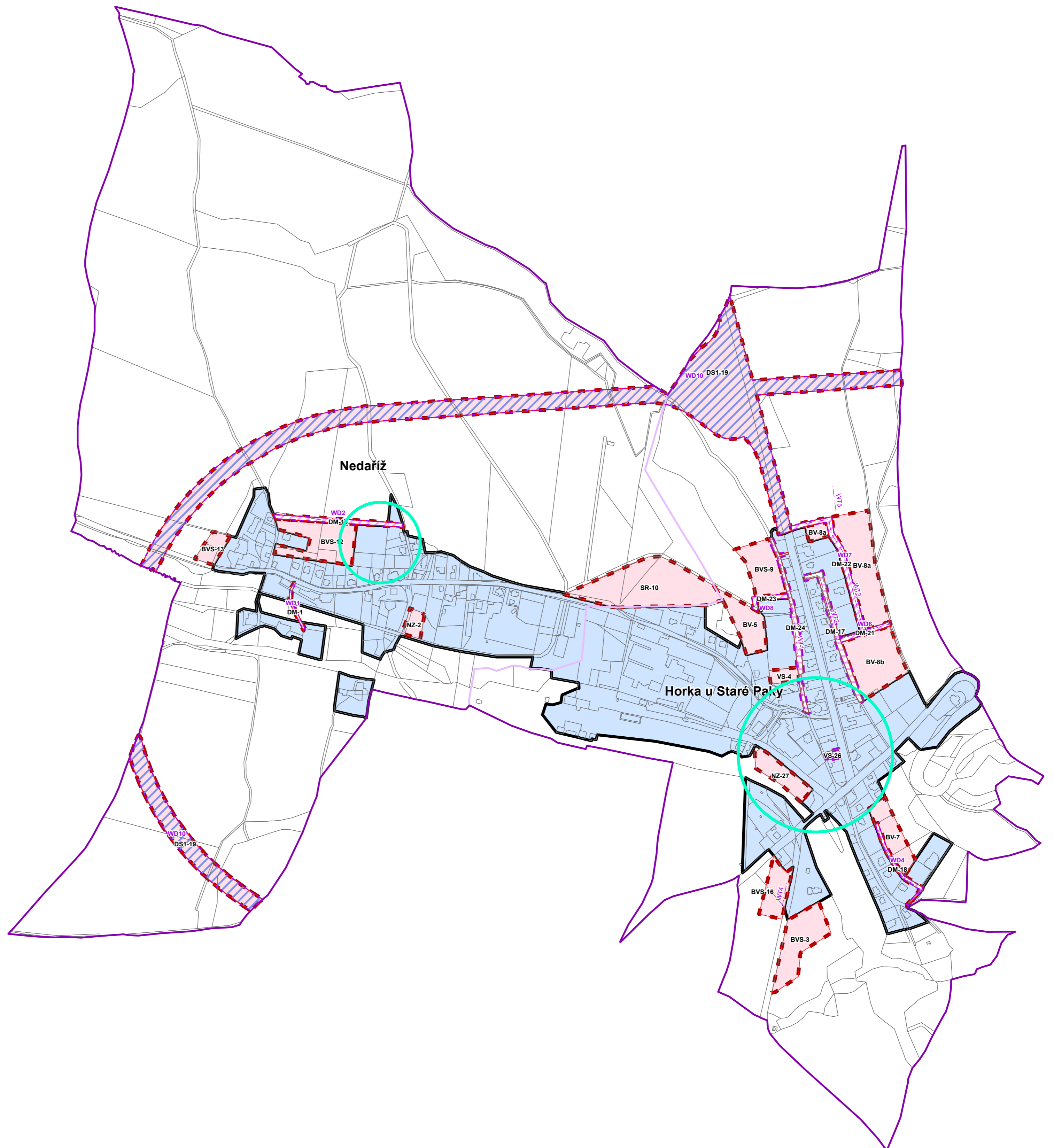


Horka u Staré Paky

B4 - Výkres veřejně prospěšných staveb a opatření

Změna č. 1a - Návrh



Základní členění



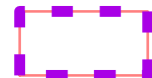
Hranice obce



Hranice katastru



Katastr



Plochy přestavby



Zastavitelná plocha



BVS-16

Zastavěné území



Označení návrhové plochy

Veřejně prospěšné stavby



VPS technická infrastruktura



VPS Doprava

WD1,WD2,WD4,WD6,
WD7,WD8,WD10,WD11,WD12

VPS doprava - xx označení indexu VPS

WT1,WT2,WT3,WT4

VPS Vodovod, xx označení indexu VPS

WT5

VPS Elektrické vedení - xx označení indexu VPS


Plochy s rozdílným způsobem využití

STAV NÁVRH PŘESTAVBA

Plochy dopravní infrastruktury



DS1, Dopravní plochy - Silnice I. třídy

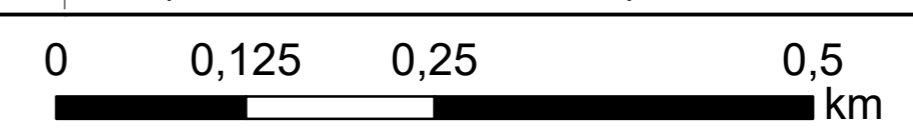


DM, Dopravní plochy - Místní komunikace



CY, Dopravní plochy - Cyklostezka

Pořizovatel:	Obec Horka u Staré Paky - zastoupená Ing. Arch. Věrou Blažkovou
Zpracovatel:	Ing. arch. Věra Blažková, Petřínova 255 Semily ČKA 01 628 IČO 45599581
Nadřízený orgán:	KÚ Libereckého kraje OÚPSŘ
Schvalující orgán:	Zastupitelstvo Horka u Staré Paky



1:5 000