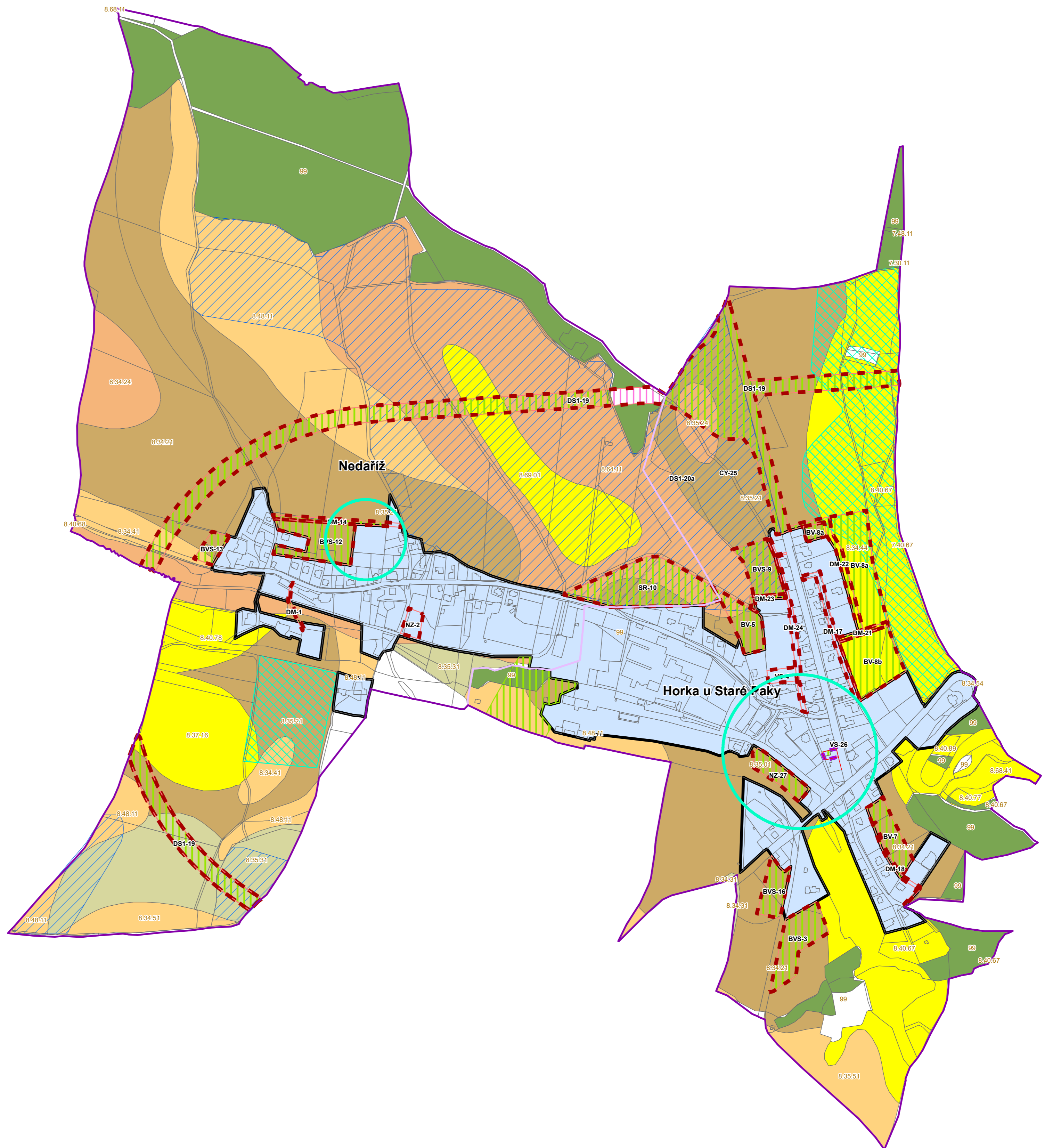


Horka u Staré Paky

D3 - Výkres předpokládaných záborů ZPF a PUPFL







Změna č. 1 - Návrh



Základní členění

-  Hranice obce
-  Hranice katastru
-  Katastr
-  Plochy přestavby
-  Zastavitelná plocha
-  Zastavěné území
-  Označení návrhové plochy
-  Ilustrativní zvýraznění ploch změny 1a
-  Eroze
-  Meliorace
-  Zábor PUPFL
-  Zábor ZPF

BPEJ

-  I. třída
-  II. třída
-  III. třída
-  IV. třída
-  V. třída
-  Ostatní

Plochy s rozdílným způsobem využití

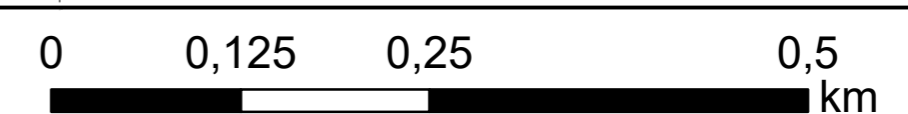
STAV NÁVRH PŘESTAVBA

Plochy lesní



L, Lesy(PUPFL)

Pořizovatel:	Obec Horka u Staré Paky - zastoupená Ing. Arch. Věrou Blažkovou
Zpracovatel:	Ing. arch. Věra Blažková, Petřínova 255 Semily ČKA 01 628 IČO 45599581
Nadřízený orgán:	KÚ Libereckého kraje OÚPSŘ
Schvalující orgán:	Zastupitelstvo Horka u Staré Paky



1:5 000