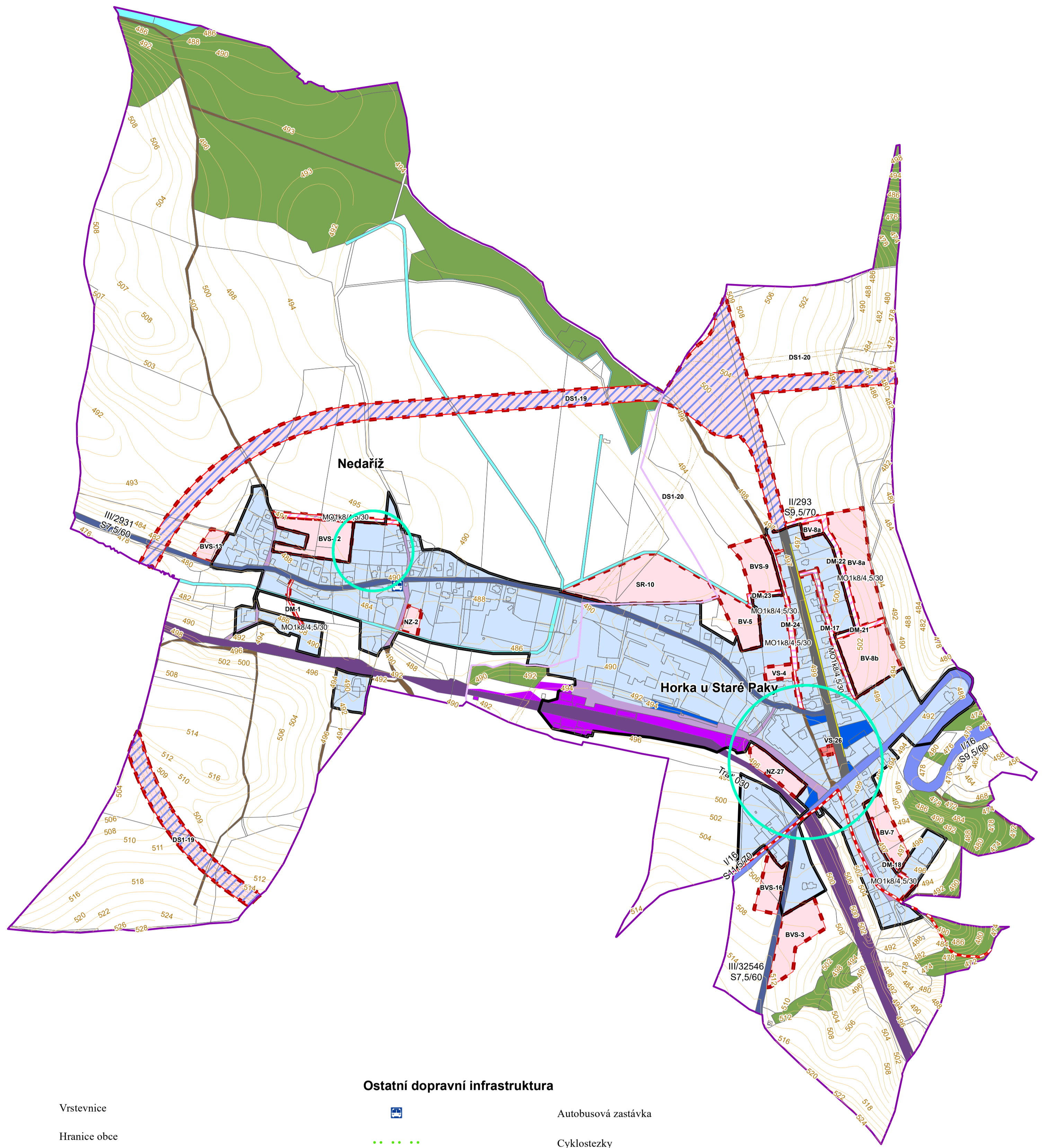



Horka u Staré Paky

B3a - Výkres dopravní infrastruktury
Změna č. 1a - Návrh územního plánu



Základní členění




- Vrstevnice
- Hranice obce
- Hranice katastru
- Katastr
- Plochy přestavby
- Zastavitelná plocha
- Zastavěné území
- Označení návrhové plochy
- Ilustrativní zvýraznění ploch změny Ia

Ostatní dopravní infrastruktura

- Autobusová zastávka
- Cyklostezky
- Turistické trasy
- Třída/číslo silnice
- Kategorie silnice/komunikace

Plochy s rozdílným způsobem využití

STAV NÁVRH PŘESTAVBA REZERVA
Plochy dopravní infrastruktury



- DS1, Dopravní plochy - Silnice I. třídy
- DS2, Dopravní plochy - Silnice II. třídy
- DS3, Dopravní plochy - Silnice III. třídy
- DP, Dopravní plochy - Zpevněné plochy a parkoviště
- DM, Dopravní plochy - Místní komunikace
- DC, Dopravní plochy - Účelová komunikace a polní cesty
- DZ, Dopravní plochy - Železnice
- CH, Dopravní vybavení - Chodník

Plochy vodní a vodohospodářské



- H, Vodní toky a plochy

Plochy lesní



- L, Lesy(PUPFL)

Pořizovatel:	Obec Horka u Staré Paky - zastoupená Ing. Arch. Věrou Blažkovou
Zpracovatel:	Ing. arch. Věra Blažková, Petřínova 255 Semily ČKA 01 628 IČO 45599581
Nadřízený orgán:	KÚ Libereckého kraje OÚPSŘ
Schvalující orgán:	Zastupitelstvo Horka u Staré Paky

