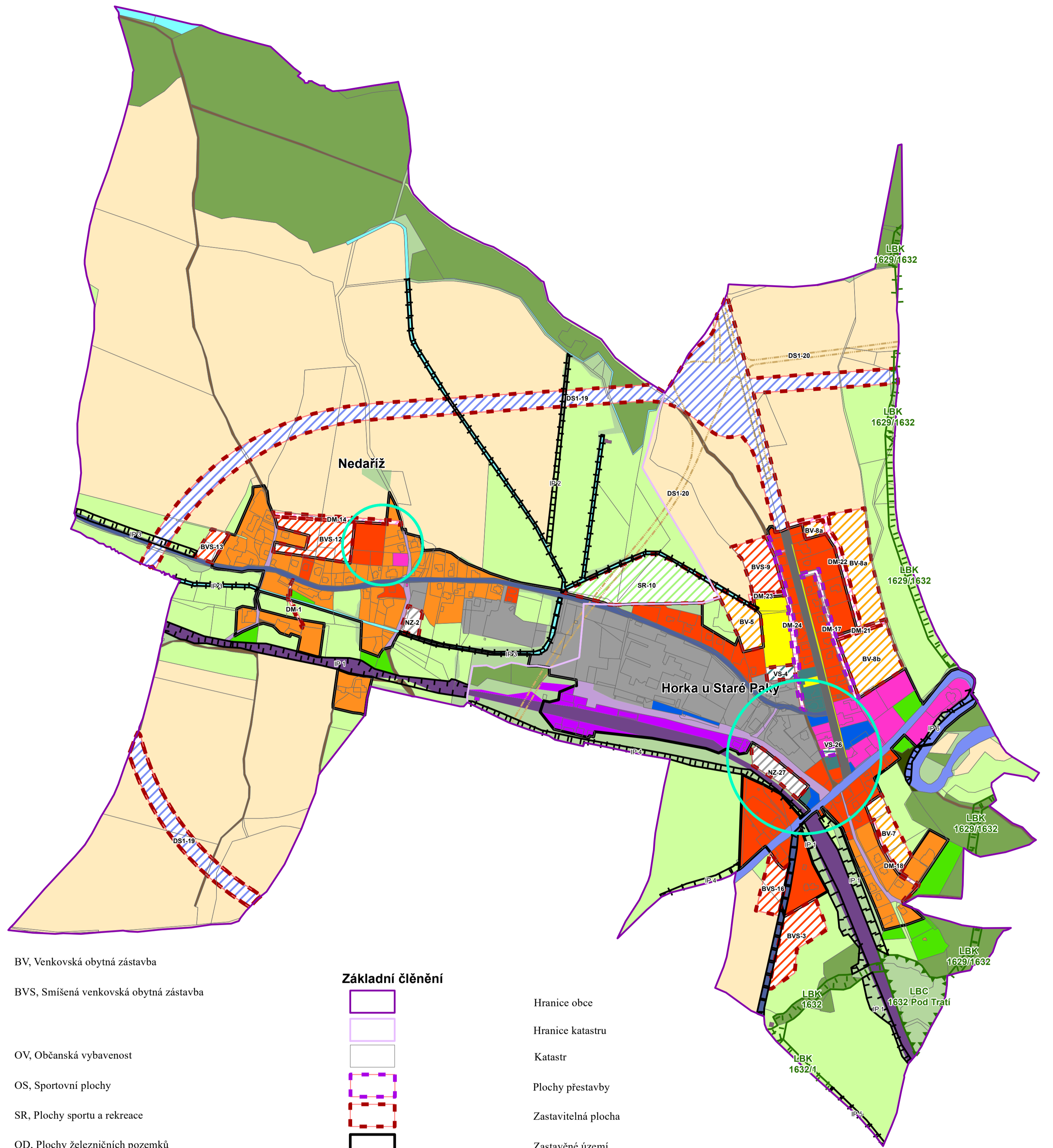


# Horka u Staré Paky

Změna č. 1a územního plánu


B2 - Hlavní výkres



## Plochy s rozdílným způsobem využití


STAV NÁVRH PŘESTAVBA REZERVA

### Plochy bydlení



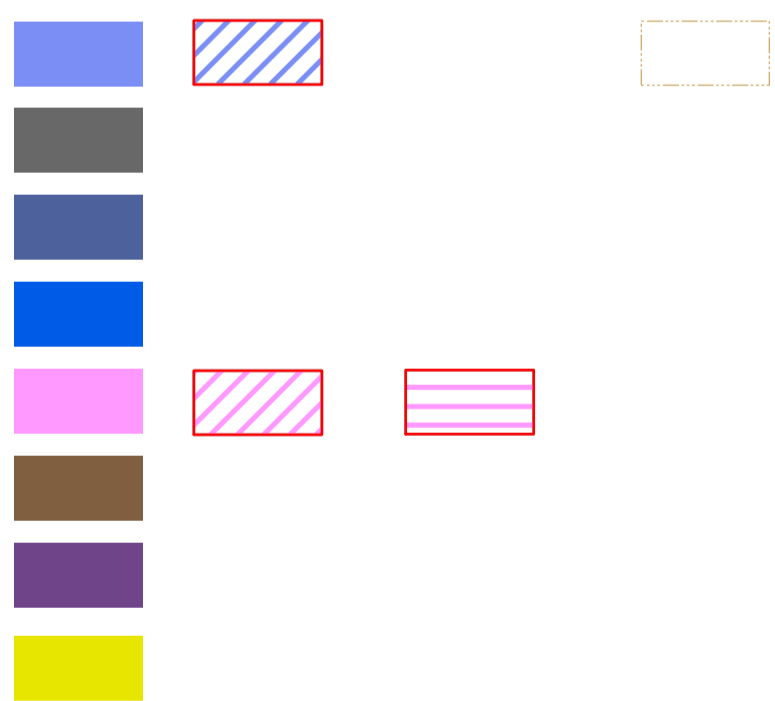
BV, Venkovská obytná zástavba  
BVS, Smíšená venkovská obytná zástavba

### Plochy občanského vybavení



OV, Občanská vybavenost  
OS, Sportovní plochy  
SR, Plochy sportu a rekreace  
OD, Plochy železničních pozemků

### Plochy dopravní infrastruktury




DS1, Dopravní plochy - Silnice I. třídy  
DS2, Dopravní plochy - Silnice II. třídy  
DS3, Dopravní plochy - Silnice III. třídy  
DP, Dopravní plochy - Zpevněné plochy a parkoviště  
DM, Dopravní plochy - Místní komunikace  
DC, Dopravní plochy - Účelová komunikace a polní cesty  
DZ, Dopravní plochy - Železnice  
CH, Dopravní vybavení - Chodník

### Plochy technické infrastruktury



OT, Plochy technického vybavení

### Plochy výroby a skladování



VS, Plochy smíšené výroby a služeb  
NZ, Plochy výroby s nízkou zátěží

### Plochy vodní a vodo hospodářské




H, Vodní toky a plochy

### Plochy zemědělské



T, Trvalé travní porosty



OP, Orná půda

### Plochy lesní



L, Lesy(PUPFL)

### Plochy smíšeného nezastavěného území



N, Vysoký nálet na nelesní půdě

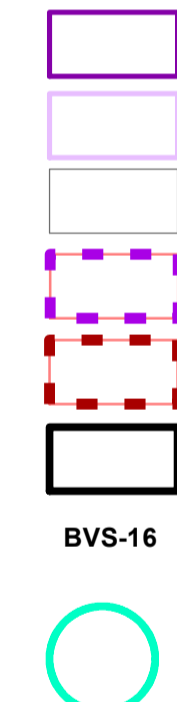


Z, Zahrady



S, Ovocné sady

## Základní členění



Hranice obce  
Hranice katastru  
Katastr  
Plochy přestavby  
Zastavitelná plocha  
Zastavěné území  
Označení návrhové plochy  
Ilustrativní zvýraznění ploch změny 1a

## Veřejně prospěšná opatření



LBC, Lokální biocentrum  
LBK, Lokální biokoridor  
Interakční prvek

Pořizovatel:	Obec Horka u Staré Paky - zastoupená Ing. Arch. Věrou Blažkovou
Zpracovatel:	Ing. arch. Věra Blažková, Petřínova 255 Semily ČKA 01 628 IČO 45599581
Nadřízený orgán:	KÚ Libereckého kraje OÚPSŘ
Schvalující orgán:	Zastupitelstvo Horka u Staré Paky

