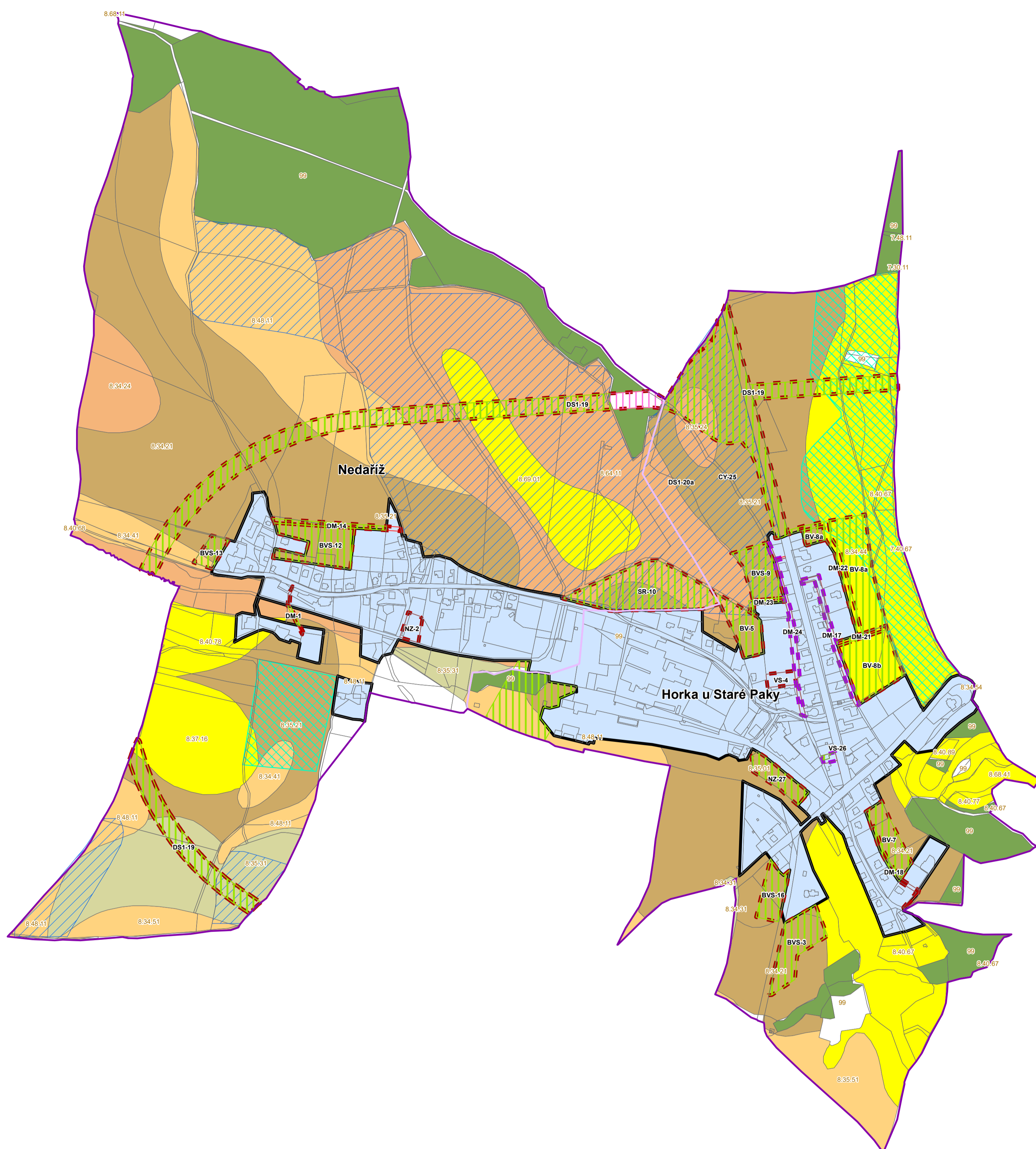








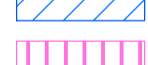




# Horka u Staré Paky







Územní plán úplné znění po změně č. 1a  
D3 - Výkres předpokládaných záborů ZPF a PUPFL



## Základní členění

-  Hranice obce
-  Hranice katastru
-  Katastr
-  Plochy přestavby
-  Zastavitelná plocha
-  Zastavěné území
-  Označení návrhové plochy
-  Eroze
-  Meliorace
-  Zábor PUPFL
-  Zábor ZPF

## BPEJ

-  I. třída
-  II. třída
-  III. třída
-  IV. třída
-  V. třída
-  Ostatní

## Plochy s rozdílným způsobem využití

STAV NÁVRH PŘESTAVBA

### Plochy lesní



L, Lesy(PUPFL)

Pořizovatel:	Obec Horka u Staré Paky - zastoupená Ing. Arch. Věrou Blažkovou
Zpracovatel:	Ing. arch. Věra Blažková, Petřínova 255 Semily ČKA 01 628 IČO 45599581
Nadřízený orgán:	KÚ Libereckého kraje OÚPSŘ
Schvalující orgán:	Zastupitelstvo Horka u Staré Paky

