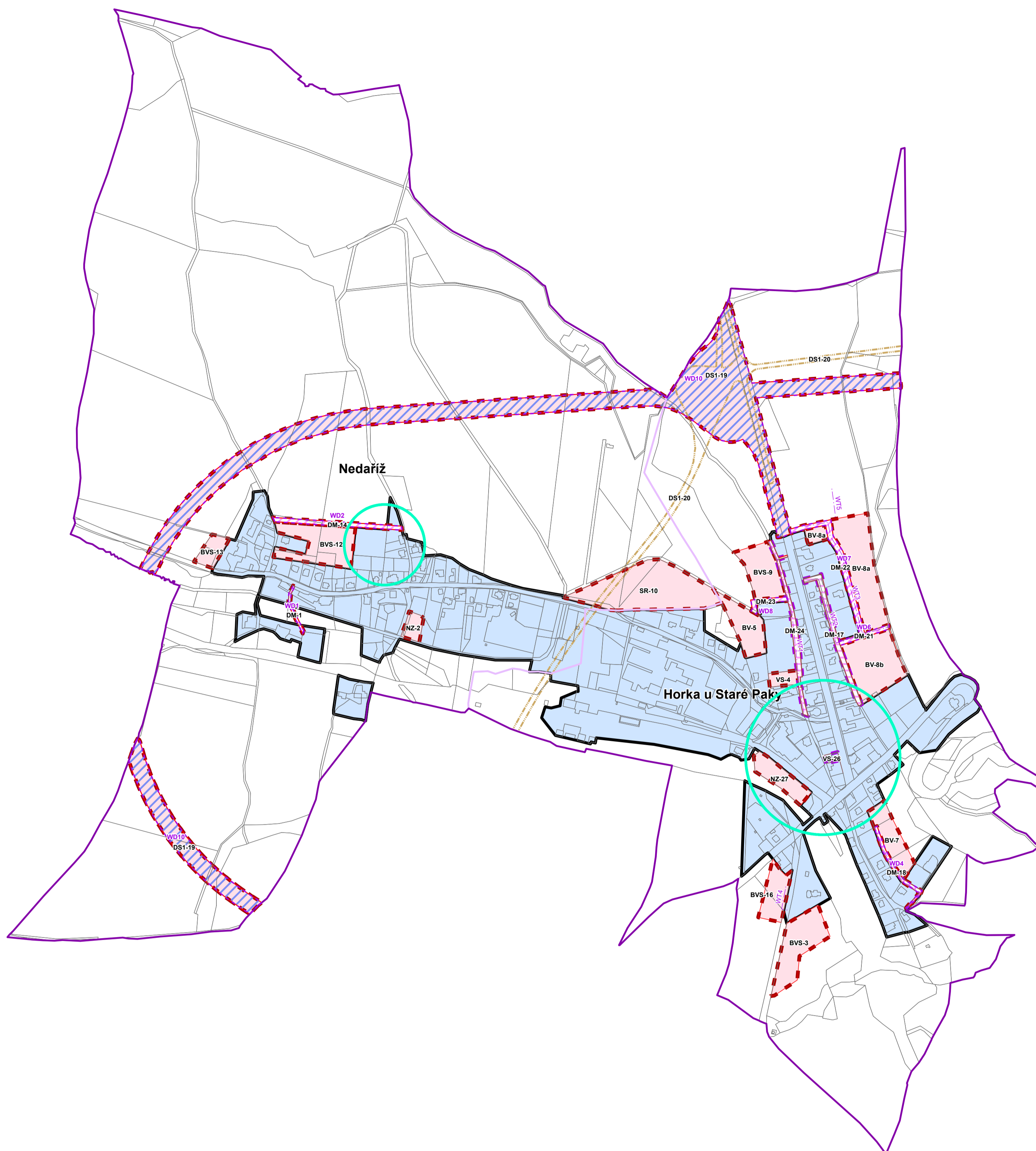


# Horka u Staré Paky

Změna č. 1a územního plánu


B4 - Výkres veřejně prospěšných staveb a opatření




## Základní členění



Hranice obce



Hranice katastru



Katastr



Plochy přestavby



Zastavitelná plocha



Zastavěné území




Označení návrhové plochy



Ilustrativní zvýraznění ploch změny 1a

## Veřejně prospěšné stavby



VPS technická infrastruktura



VPS Doprava

WD1,WD2,WD4,WD6,  
WD7,WD8,WD10,WD11,WD12

VPS doprava - xx označení indexu VPS

WT1,WT2,WT3,WT4

VPS Vodovod, xx označení indexu VPS

WT5

VPS Elektrické vedení - xx označení indexu VPS

## Plochy s rozdílným způsobem využití

STAV NÁVRH PŘESTAVBA

### Plochy dopravní infrastruktury



DS1, Dopravní plochy - Silnice I. třídy



DM, Dopravní plochy - Místní komunikace

Pořizovatel:	Obec Horka u Staré Paky - zastoupená Ing. Arch. Věrou Blažkovou
Zpracovatel:	Ing. arch. Věra Blažková, Petřínova 255 Semily ČKA 01 628 IČO 45599581
Nadřízený orgán:	KÚ Libereckého kraje OÚPSŘ
Schvalující orgán:	Zastupitelstvo Horka u Staré Paky

0 0,125 0,25 0,5  
km

1:5 000