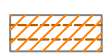



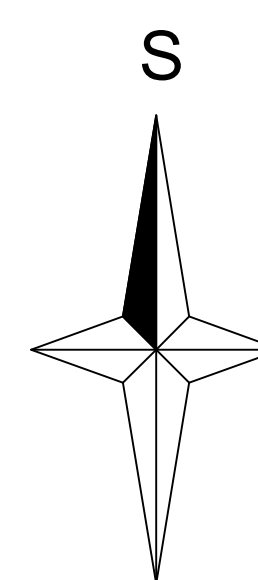
## LEGENDA

### ZÁKLADNÍ ČLENĚNÍ ÚZEMÍ

-  HRANICE KATASTRU
-  KATASTR
-  HRANICE SPRÁVNÍHO ÚZEMÍ OBCE
-  ZASTAVĚNÉ ÚZEMÍ
-  ZASTAVITELNÉ ÚZEMÍ
-  NAVRŽENÉ LOKALITY V ZASTAVĚNÉM ÚZEMÍ
- 17 ČÍSLO LOKALITY ZASTAVITELNÉHO ÚZEMÍ

### PLOCHY DOPRAVY

-  VARIANTA PŘELOŽKY KOMUNIKACE I/16 - NÁVRH KORIDORU D15D
-  VARIANTA PŘELOŽKY KOMUNIKACE I/16 - REZERVA



# ÚZEMNÍ PLÁN HORKA U STARÉ PAKY

M 1 : 5000

## B1 - VÝKRES ZÁKLADNÍHO ČLENĚNÍ ÚZEMÍ

POŘIZOVATEL	OBEC HORKA U STARÉ PAKY - ZASTOUPENÁ ING. ARCH. VĚRA BLAŽKOVÁ	
ZPRACOVATEL	ING. ARCH. VĚRA BLAŽKOVÁ PETŘINOVA 255 SEMILY ČKA 01 628 IČO 45999581	
NADŘÍZENÝ ORGÁN	KU LIBEŘECKÉHO KRAJE OÚPSŘ	VERZE: 12.06.2012
SCHVÁLJÍCÍ ORGÁN	ZASTUPITELSTVO HORKA U STARÉ PAKY	