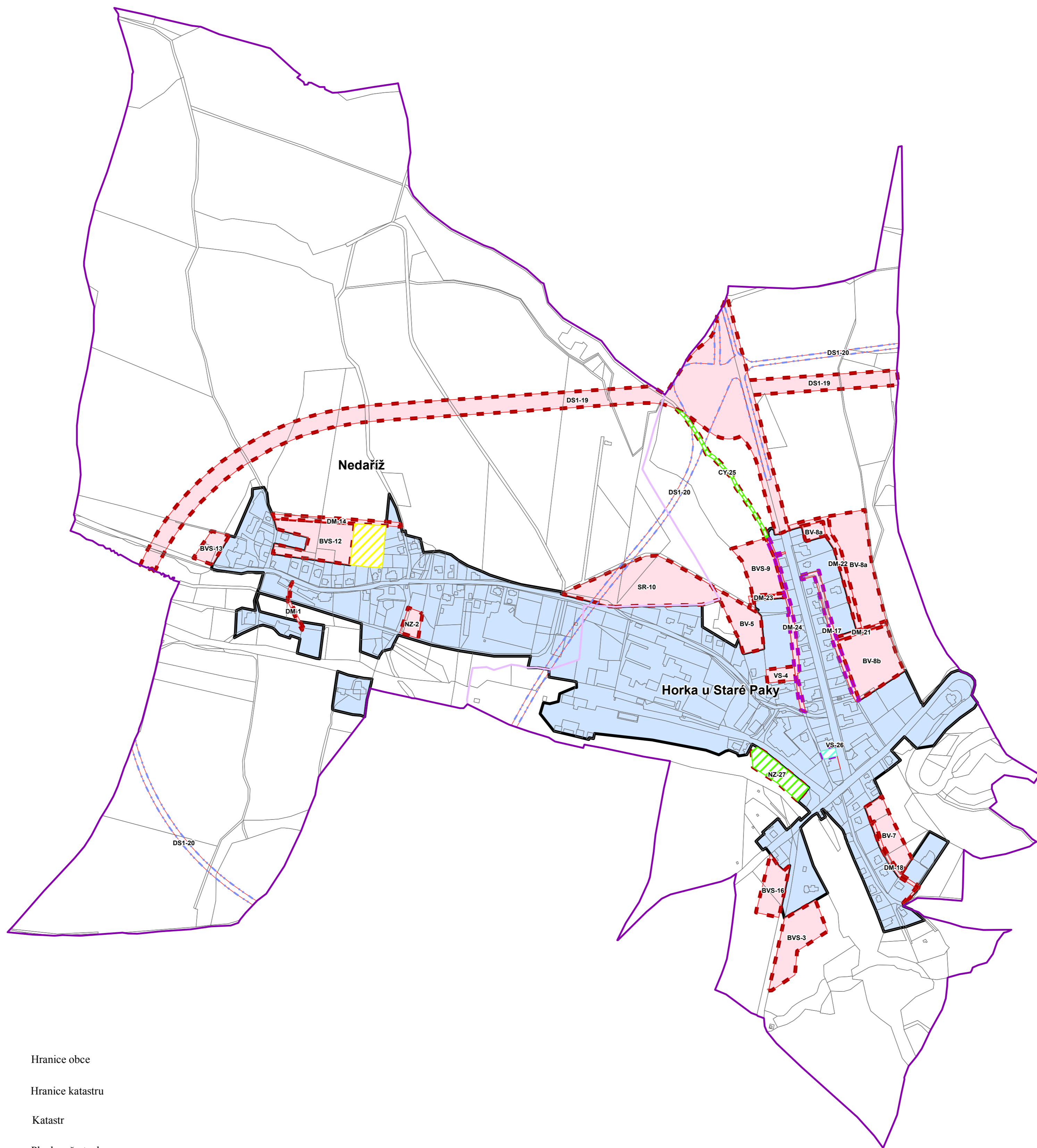





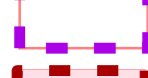






Horka u Staré Paky

B1 - Výkres základního členění - přehled změn

Změna č. 1 - Návrh



Základní členění

-  Hranice obce
-  Hranice katastru
-  Katastr
-  Plochy přestavby
-  Zastavitelná plocha
-  Zastavěné území
-  Nová návrhová plocha (CY-25)
-  Nová plocha přestavby (VS-26)
-  Změna návrhových ploch na stavové plochy
-  Označení návrhové plochy

Pořizovatel:	Obec Horka u Staré Paky - zastoupená Ing. Arch. Věrou Blažkovou
Zpracovatel:	Ing. arch. Věra Blažková, Petřínova 255 Semily ČKA 01 628 IČO 45599581
Nadřízený orgán:	KÚ Libereckého kraje OÚPSŘ
Schvalující orgán:	Zastupitelstvo Horka u Staré Paky

