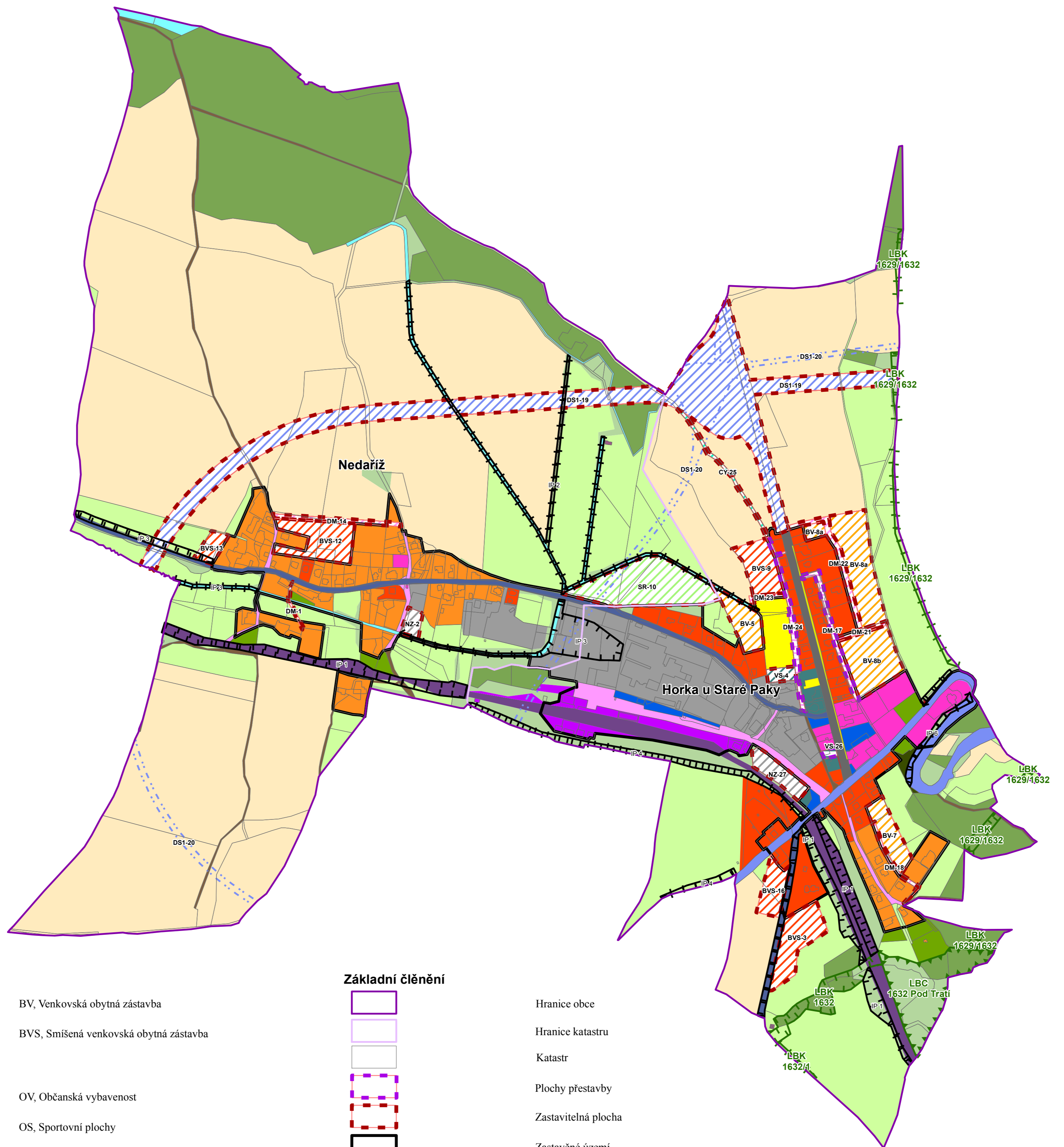


# Horka u Staré Paky

B2 - Hlavní výkres


Změna č. 1 - Návrh




## Plochy s rozdílným způsobem využití

STAV NÁVRH PŘESTAVBA REZERVA


### Plochy Bydlení



### Plochy občanského vybavení



### Plochy dopravní infrastruktury



### Plochy technické infrastruktury



### Plochy výroby a skladování



### Plochy vodní a vodo hospodářské



### Plochy zemědělské



### Plochy lesní

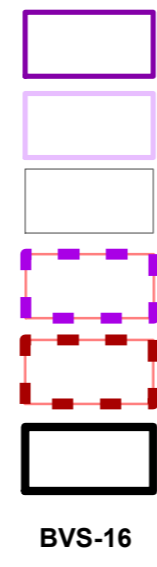


### Plochy smíšeného nezastavěného území



- BV, Venkovská obytná zástavba
- BVS, Smíšená venkovská obytná zástavba
- OV, Občanská vybavenost
- OS, Sportovní plochy
- SR, Plochy sportu a rekreace
- OD, Plochy železničních pozemků
- DS1, Dopravní plochy - komunikace I. třídy
- DS2, Dopravní plochy - komunikace II. třídy
- DS3, Dopravní plochy - komunikace III. třídy
- DP, Zpevněné plochy a parkoviště
- DM, Dopravní plochy - místní komunikace
- DC, Dopravní plochy - účelová komunikace a polní cesty
- DZ, Dopravní plochy - železnice
- CY, Dopravní plochy - cyklotrasa
- OT, Plochy technického vybavení
- VS, Plochy smíšené výroby a služeb
- NZ, Plochy výroby s nízkou zátěží
- H, Vodní toky a plochy
- T, Trvalé travní porosty
- OP, Orná půda
- L, Lesy(PUPFL)
- N, Vysoký nálet na nelesní půdě
- Z, Zahrady
- S, Ovocné sady

## Základní členění



## Veřejně prospěšná opatření



- Hranice obce
- Hranice katastru
- Katastr
- Plochy přestavby
- Zastavitelná plocha
- Zastavěné území
- Označení návrhové plochy
- LBC, Lokální biocentrum
- LBK, Lokální biokoridor
- Interakční prvek

Pořizovatel:	Obec Horka u Staré Paky - zastoupená Ing. Arch. Věrou Blažkovou
Zpracovatel:	Ing. arch. Věra Blažková, Petřínova 255 Semily ČKA 01 628 IČO 45599581
Nadřízený orgán:	KÚ Libereckého kraje OÚPSŘ
Schvalující orgán:	Zastupitelstvo Horka u Staré Paky

