










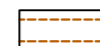

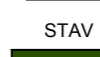










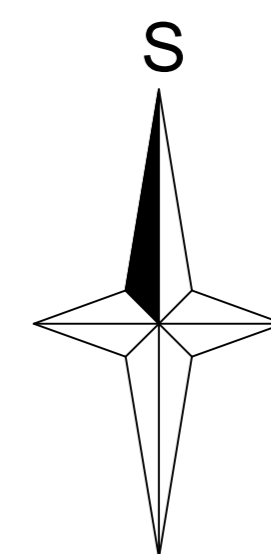


LEGENDA

-  ZASTAVĚNÉ ÚZEMÍ
-  ZASTAVITELNÉ ÚZEMÍ
-  HRANICE KATASTRU
-  HRANICE OBCE
-  KATASTR
-  ZÁBOR ZPF
-  ZÁBOR PUPFL
-  HRANICE BPEJ
-  KÓD BPEJ
-  TRÍDA OCHRANY ZPF
-  PLOCHY ZPF OHROŽENÉ EROZÍ
-  PLOCHY MELIORACÍ
-  TRASA PŘELOŽKY 1/16

FUNKČNÍ PLOCHY V ÚZEMÍ

-  STAV
-  PLOCHY PUPFL - LESY
-  PLOCHY TRVALÝCH TRAVNÍCH POROSTŮ
-  PLOCHY ORNÉ PŮDY
-  PLOCHY ZAHRAD V SOUČASNĚ ZASTAVĚNÉM ÚZEMÍ
-  PLOCHY OOVOČNÝCH SADŮ
-  PLOCHY ZAHRAD MIMO SOUČASNĚ ZASTAVĚNÉM ÚZEMÍ
-  PLOCHY ZAHRAD NA JINÝCH POZEMCÍCH
-  PLOCHY VYHRAŽENÉ ZELENĚ
-  PLOCHY MIMOLESNÍ ROZPTYLENÉ ZELENĚ
-  VODNÍ PLOCHY A TOKY



ÚZEMNÍ PLÁN HORKA U STARÉ PAKY

M 1 : 5000

D3 - VÝKRES PŘEDPOKLÁDANÝCH ZÁBORŮ ZPF A PUPFL

POŘIZOVATEL	OBEC HORKA U STARÉ PAKY - ZASTOUPENÁ ING. ARCH. VĚRA BLÁŽKOVÁ	
ZPRACOVATEL	ING. ARCH. VĚRA BLÁŽKOVÁ PETŘINOVA 256 SEMILY ČKA 01 628 IČO 45999581	
NADŘÍZENÝ ORGÁN	KU LIBEŘECKÉHO KRAJE OÚPSŘ	VERZE: 12.06.2012
SCHVÁLJÍCÍ ORGÁN	ZASTUPITELSTVO HORKA U STARÉ PAKY	