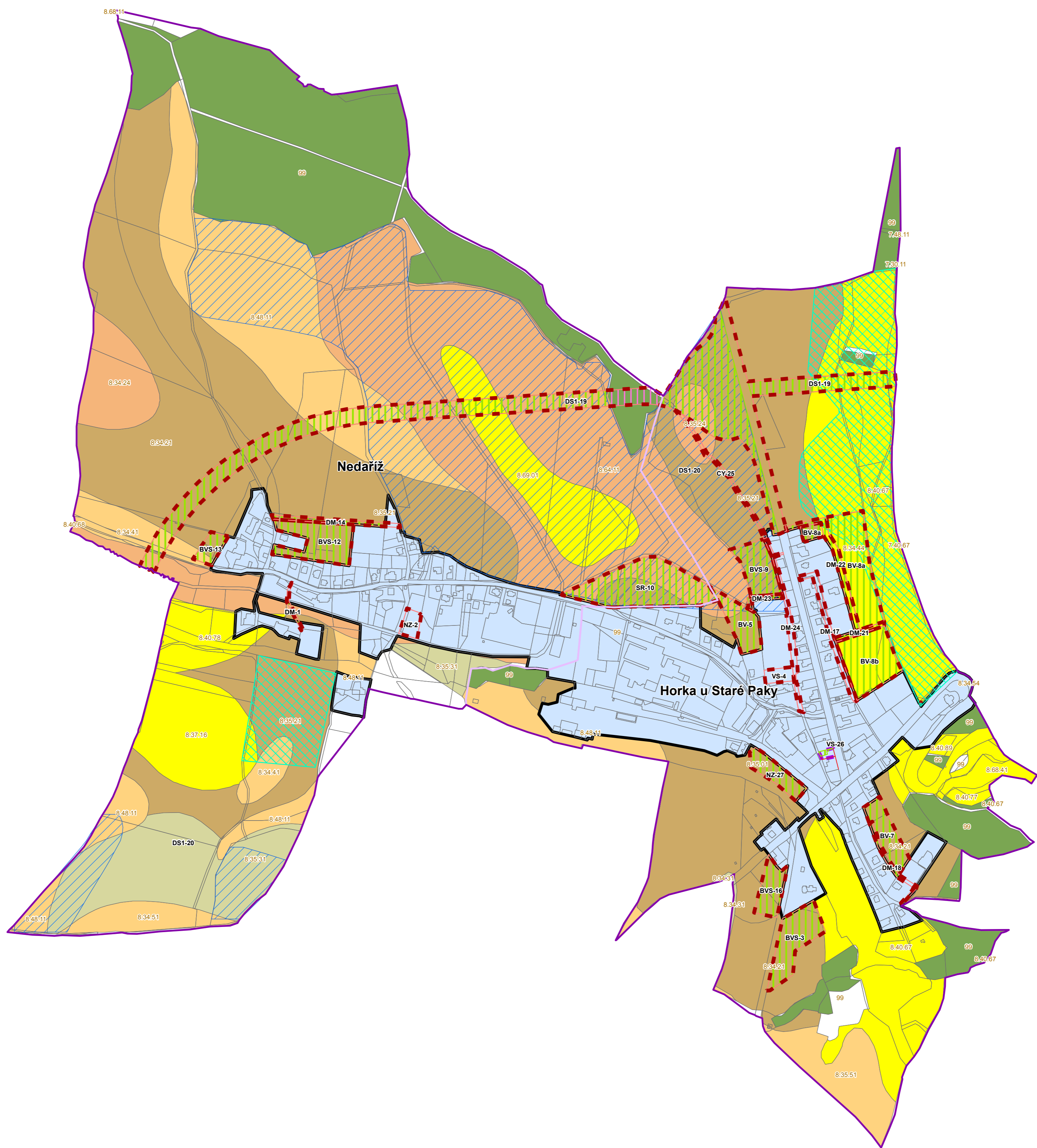





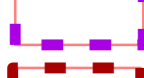




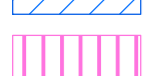








Horka u Staré Paky

D3 - Výkres předpokládaných záborů ZPF a PUPFL

Změna č. 1 - Návrh



Základní členění

-  Hranice obce
 -  Hranice katastru
 -  Katastr
 -  Plochy přestavby
 -  Zastavitelná plocha
 -  Zastavěné území
 -  Označení návrhové plochy
 -  Eroze
 -  Meliorace
 -  Zábor PUPFL
 -  Zábor ZPF
-
- ## BPEJ
-  I. třída
 -  II. třída
 -  III. třída
 -  IV. třída
 -  V. třída
 -  Ostatní

Plochy s rozdílným způsobem využití

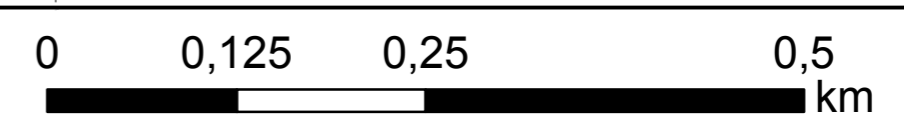
STAV NÁVRH PŘESTAVBA REZERVA

Plochy lesní



L, Lesy(PUPFL)

Pořizovatel:	Obec Horka u Staré Paky - zastoupená Ing. Arch. Věrou Blažkovou
Zpracovatel:	Ing. arch. Věra Blažková, Petřínova 255 Semily ČKA 01 628 IČO 45599581
Nadřízený orgán:	KÚ Libereckého kraje OÚPSŘ
Schvalující orgán:	Zastupitelstvo Horka u Staré Paky



1:5 000